











DEPARTEMENT DU VAR
COMMUNE DE NANS LES PINS

Modification n°1
PLAN CENTRE

PLANCHE PLU N°1

Echelle : 1/2000

NB : Les fonds de plan du présent document graphique ont été réalisés à partir des dernières données actualisées et
 fournies par l'administrateur de cadastre.
 Les éventuelles modifications les plus récentes (nouvelles constructions, divisions foncières, etc.) peuvent ne pas y figurer
 mais ne sauraient engager la responsabilité de la commune.

-  Zone PLU
-  Périmètre d'Orientation d'Aménagement et de Programmation
-  Périmètre de mixité sociale 25%
-  Espace Boisé Classé
-  Batiments de caractère pouvant faire l'objet d'un changement de destination
-  Elements de patrimoine ou de paysage protégé
-  Atlas des zones inondables
-  Emplacement Réserve
-  Marge de recul
-  Marge d'isolement acoustique

